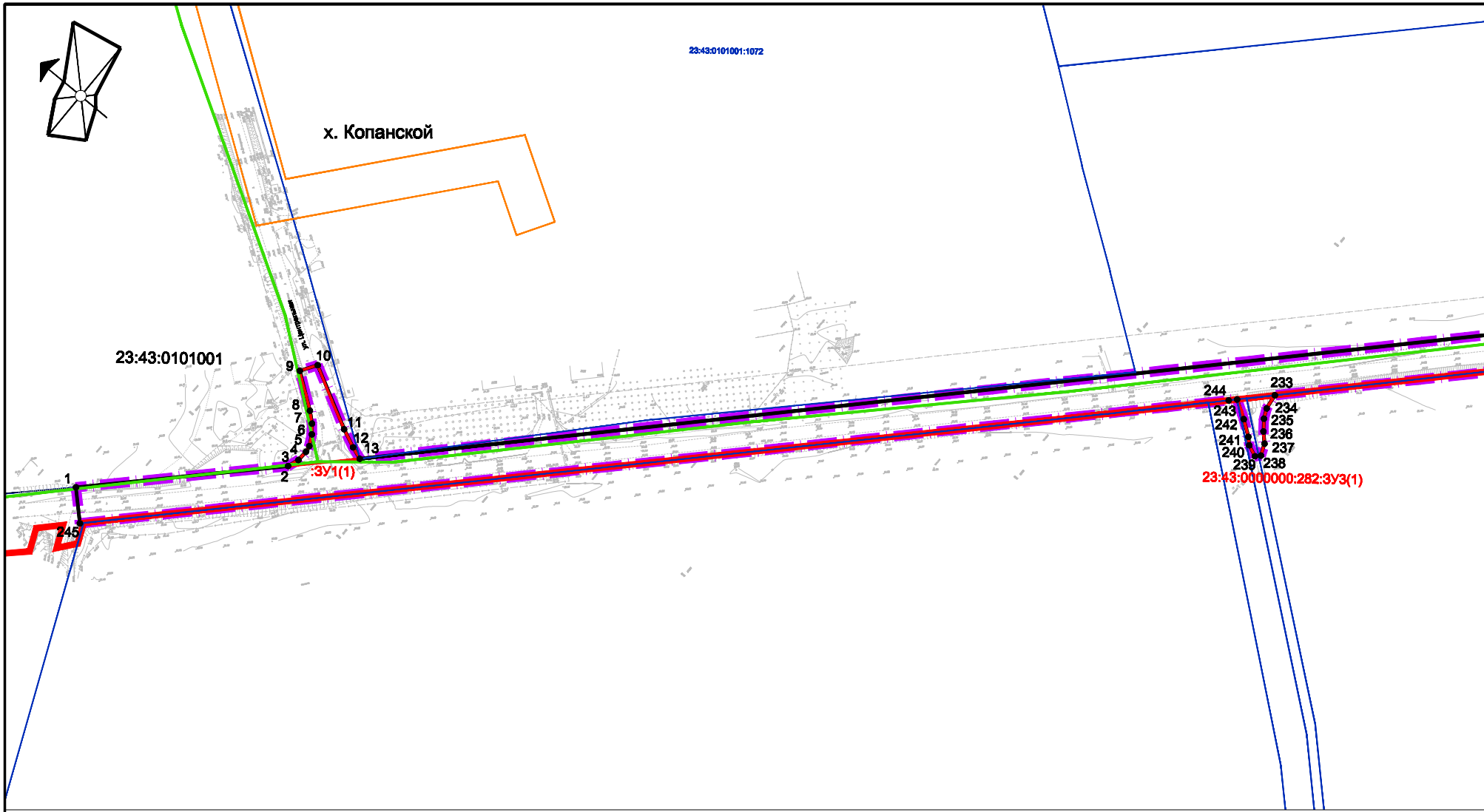
23:43:0101001:1072
х. Копанской
ул. Центральная
23:43:0101001
1
2
3
4
5
6
7
8
9
10
11
12
13
:ЗУ1(1)
245
233
234
235
236
237
238
239
240
241
242
243
244
23:43:0000000:282:ЗУ3(1)

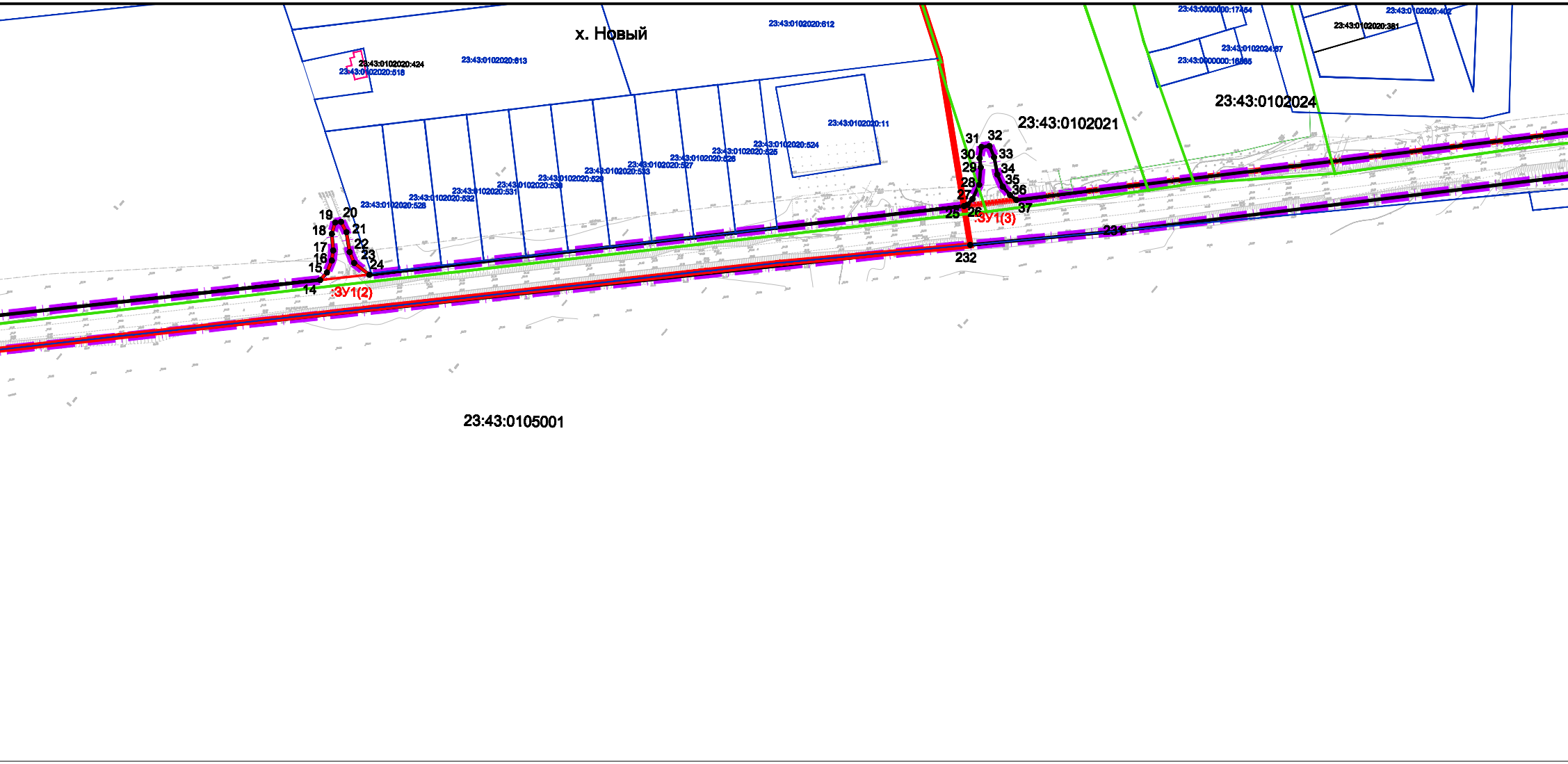
х. Новый
23:43:0102020:612
23:43:0102020:424
23:43:0102020:518
23:43:0102020:613
23:43:0102020:11
23:43:0102020:524
23:43:0102020:525
23:43:0102020:526
23:43:0102020:527
23:43:0102020:533
23:43:0102020:529
23:43:0102020:530
23:43:0102020:531
23:43:0102020:532
23:43:0102020:528
23:43:0000000:17454
23:43:0102020:402
23:43:0102020:381
23:43:0102024:87
23:43:0000000:16865
23:43:0102024
23:43:0102021
23:43:0105001
19
20
18
21
17
22
16
23
15
24
14
:ЗУ1(2)
31
32
30
33
29
34
28
35
27
36
25
26
37
:ЗУ1(3)
231
232

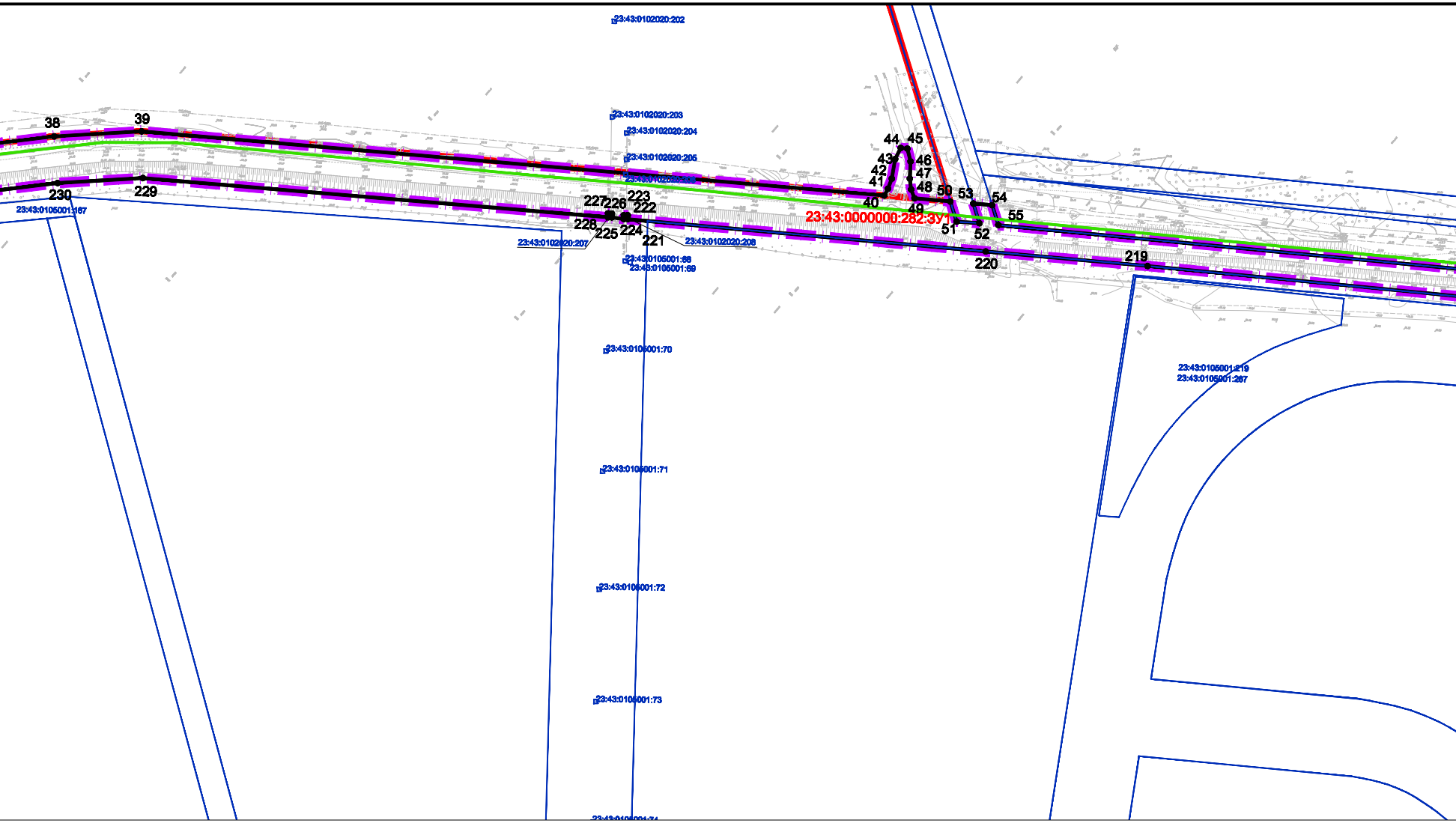
23:43:0102020:202
23:43:0102020:203
23:43:0102020:204
23:43:0102020:206
23:43:0102020:208
38
39
230
229
23:43:0105001:167
44
45
43
46
42
47
41
48
40
49
50
53
54
55
51
52
23:43:0000000:282:ЗУ1
227
226
223
222
228
225
224
221
23:43:0102020:207
23:43:0102020:208
23:43:0106001:68
23:43:0106001:69
220
219
23:43:0106001:70
23:43:0105001:219
23:43:0105001:267
23:43:0106001:71
23:43:0106001:72
23:43:0106001:73
23:43:0106001:74

Компоновочная схема

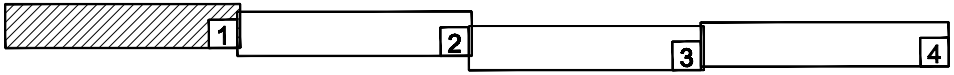

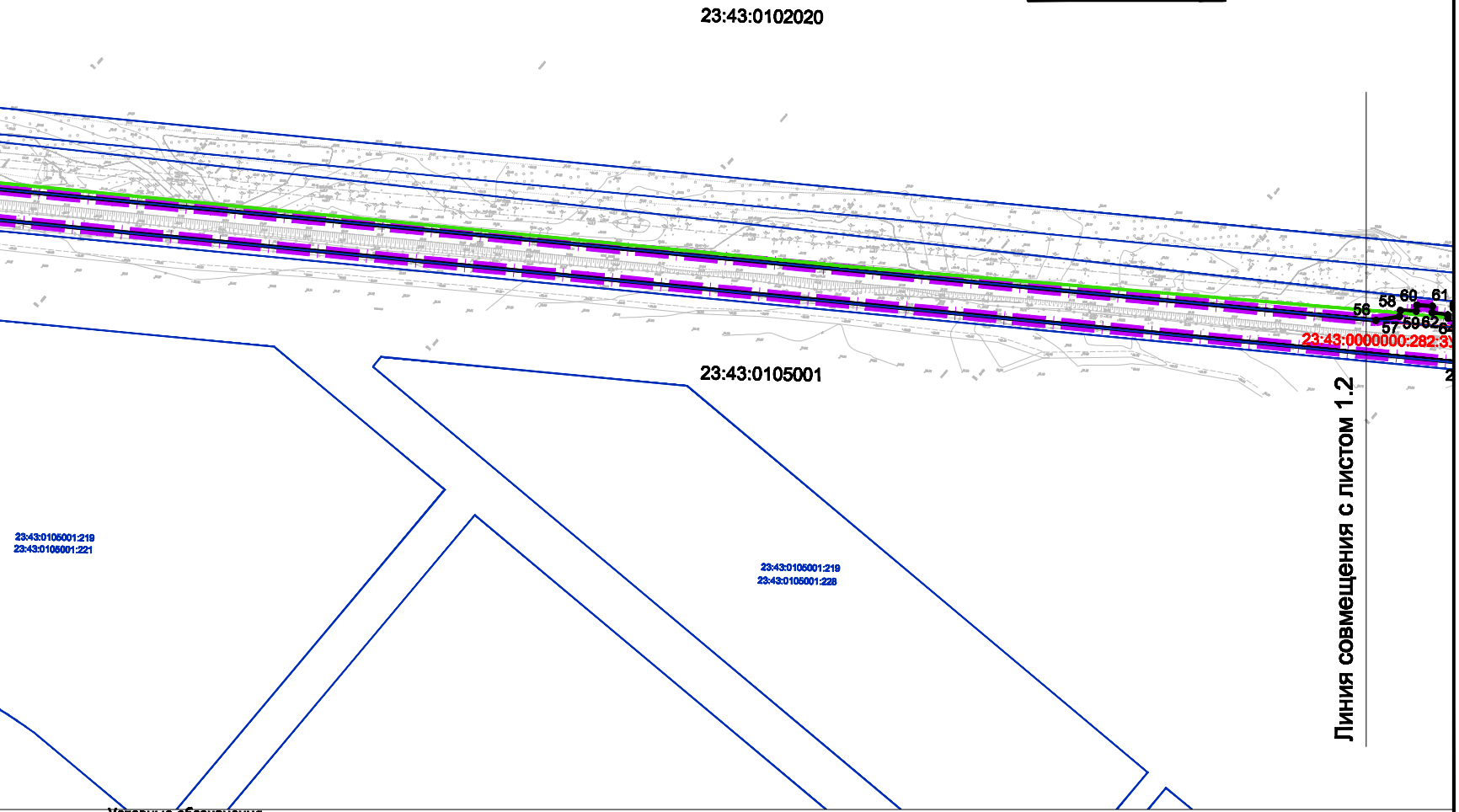
23:43:0102020
23:43:0105001
56
57
58
59
60
61
62
23:43:0000000:282:3У
23:43:0105001:219
23:43:0105001:221
23:43:0105001:219
23:43:0105001:228
Линия совмещения с листом 1.2

Условные обозначения

▬ ▬ ▬	граница проектирования
▬	граница образуемого земельного участка,
▬	проектируемая красная линия
23:43:0105001	граница кадастрового квартала, номер
23:43:000000:157	граница земельного участка, номер
23:43:0105012:1690	граница ОКС и согласно сведений ГКН, номер
▬	граница населенного пункта
:ЗУ1	обозначение образуемого земельного участка
:ЗУ1(1)	обозначение многоконтурного земельного участка
1●	обозначение характерной точки красной линии

Изм.	Кол.уч.	Лист	№ док.	Подпись	Дата
ГИП		Тесарян А.Г.			
Вед.спец.		Корнет И.В.			
Н.контр.		Тесарян А.Г.			

МЗ-484/2017-ДПТ/ЛО

Проект планировки территории для размещения линейного объекта (автомобильной дороги, сетей инженерно-технического обеспечения) подъездная дорога к хутору Копанскому в городе Краснодаре

	стадия	лист	листов
Материалы по обоснованию	ППТ	7.1	4

Чертеж красных линий
М 1:2000

МБУ "Институт
Горкадастрпроект"